



**КОМИТЕТ ИМУЩЕСТВЕННЫХ ОТНОШЕНИЙ
АДМИНИСТРАЦИИ ПЕРМСКОГО МУНИЦИПАЛЬНОГО ОКРУГА**

РЕШЕНИЕ

о размещении объектов № 3266

Пермский край
Пермский округ

29.10.2024

Комитет имущественных отношений администрации Пермского муниципального округа разрешает Акционерному обществу «Газпром газораспределение Пермь» (ИНН 5902183841, ОГРН 1025900512670, почтовый адрес: 614000, г. Пермь, ул. Петропавловская, 43)

размещение объекта «Газопровод давлением до 1.2 Мпа, для размещения которого не требуется разрешения на строительство»

на землях муниципальной собственности.

на срок 1 год

Местоположение: расположенных по адресу: Пермский край, м.о. Пермский, д. Канабеково, кв. Лесной, ул. Ключевая, к дому 3


Приложение: схема предполагаемых к использованию земель или части земельного участка.

Особые условия использования:

1) При размещении газопровода учесть параметры ширины проезда улично-дорожной сети, во избежание сужения полосы отвода дороги.

2) При условии получения разрешения на производство земляных работ.

Заместитель председателя комитета


(подпись, печать)

М.В. Королева



Схема предполагаемых к использованию земель или части земельного участка

Объект: Газопровод давлением до 1,2 Мпа, для размещения которого не требуется разрешения на строительство

Местоположение: расположенных по адресу: Пермский край, Пермский м.о., д. Канабсково, кв. Лесной, ул. Ключевая, к дому 3

Площадь земель или части земельного участка, кв.м.: 98

Категория земель: земли населенных пунктов

Вид разрешенного использования: -

Описание границ смежных землепользователей:

От точки n1 до точки n2 - земельный участок с кадастровым номером 59:32:3660004:977

От точки n2 до точки n3 - земельный участок с кадастровым номером 59:32:3660004:934

От точки n3 до точки n4 - земельный участок с кадастровым номером 59:32:3660004:1173


От точки n4 до точки n5 - земельный участок с кадастровым номером 59:32:3660004:1155

От точки n5 до точки n1 - земельный участок с кадастровым номером 59:32:3660004:1173



Каталог координат, м

№ точки границы	X	Y
n1	510252.28	2255203.22
n2	510253.16	2255200.14
n3	510255.28	2255192.67
n4	510263.88	2255195.33
n5	510260.94	2255205.66
n1	510252.28	2255203.22

Условные обозначения:



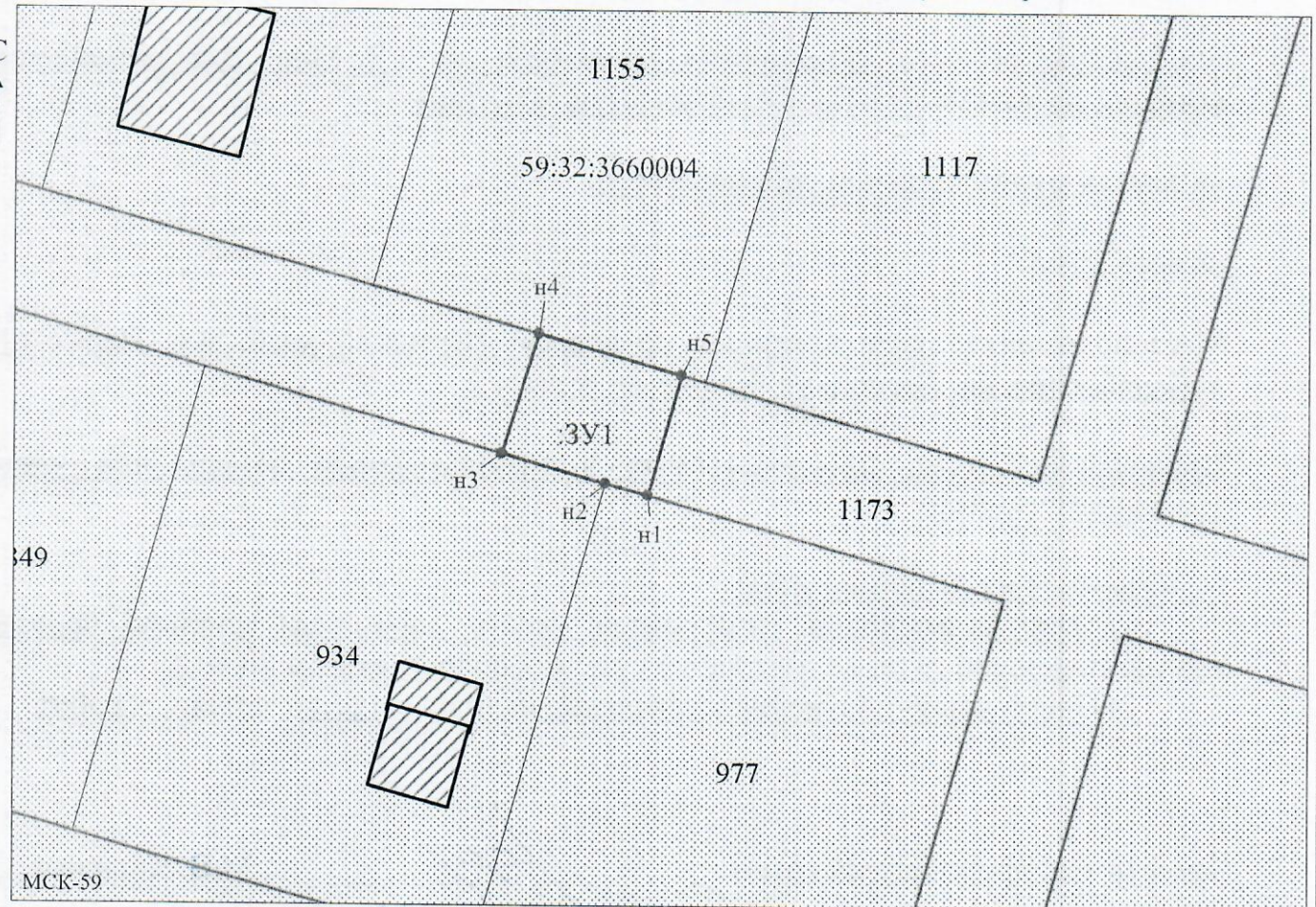
- предполагаемый участок земель, на которых планируется размещение объекта
- границы и номер земельного участка, сведения о которых внесены в ЕГРН
- границы и номер объекта капитального строительства, сведения о которых внесены в ЕГРН
- граница кадастрового квартала



:3У1

• n1

- зоны с особыми условиями использования территории, сведения о которых внесены в ЕГРН
- обозначение запрашиваемого земельного участка
- характерная точка границ земель или части земельного участка
- номер кадастрового квартала



Заявитель: Захарова Е. Л. (подпись, расшифровка подписи)
 МП (для юридических лиц и индивидуальных предпринимателей)

Масштаб 1:500
/Захарова Е. Л.

МСК-59